









































































PROYECTO CABLE SAN CRISTOBAL						
REGISTRO FOTOGRÁFICO DEL INVENTARIO DE REDES DE ALCANTARILLADO						
FORMATO	POZO	DIRECCIÓN	FOTO PANORAMICA	FOTO ID	FOTO INTERNA 1	FOTO INTERNA 2
1	CMP 130317	CALLE 41 SUR CON KR 3A ESTE				
2	PMP 125890	CALLE 41 SUR CON KR 3A ESTE				
3	PMP 125891	CALLE 41 SUR CON KR 3 ESTE				
4	CMP 130287	CALLE 41 SUR CON KR 3 ESTE				
5	CMP 130236A	CALLE 40A SUR CON KR 3 ESTE				
6	CMP 130236B	CALLE 40A SUR CON KR 3 ESTE				

PROYECTO CABLE SAN CRISTOBAL						
REGISTRO FOTOGRÁFICO DEL INVENTARIO DE REDES DE ALCANTARILLADO						
FORMATO	POZO	DIRECCIÓN	FOTO PANORAMICA	FOTO ID	FOTO INTERNA 1	FOTO INTERNA 2
7	CMP 130236	CALLE 40 A SUR #3-29ESTE				
8	CMP 130160A	CALLE 40 SUR # 2-82 ESTE				
9	CMP 130160	CALLE 40 SUR #3-22 ESTE				
10	CMP 130178A	CALLE 40 SUR # 3-62 ESTE				
11	CMP 130178	CALLE 40 SUR CON KR 3A ESTE				
12	PMP 78745	CALLE 40 SUR CON KR 3A ESTE				

PROYECTO CABLE SAN CRISTOBAL						
REGISTRO FOTOGRÁFICO DEL INVENTARIO DE REDES DE ALCANTARILLADO						
FORMATO	POZO	DIRECCIÓN	FOTO PANORAMICA	FOTO ID	FOTO INTERNA 1	FOTO INTERNA 2
13	PSR 113225	CALLE 40 SUR CON KR 3A ESTE				
14	PSR 113226	CALLE 40 SUR CON KR 3A ESTE				
15	PSR 113227	KR 3A ESTE CON CALLE 40 SUR				
16	PSR 113228	CALLE 40 SUR #3-59 ESTE				
17	PSR 113229	KR 3A ESTE #39A-33 SUR				
18	CMP 130234	KR 3C ESTE CON CALLE 40 SUR				

PROYECTO CABLE SAN CRISTOBAL						
REGISTRO FOTOGRÁFICO DEL INVENTARIO DE REDES DE ALCANTARILLADO						
FORMATO	POZO	DIRECCIÓN	FOTO PANORAMICA	FOTO ID	FOTO INTERNA 1	FOTO INTERNA 2
19	PMP 78120	KR 3C ESTE CON CALLE 40 SUR				
20	PSR 113194	KR 3C ESTE #40-03 SUR				
21	PSR 113197	KR 3C ESTE CON CALLE 40 SUR				
22	PSR 113196	CALLE 40 SUR CON KR 3C ESTE				
23	PSR 113195	CALLE 40 SUR CON KR 3C ESTE				
24	CMI 79872	CALLE 40 SUR #3D-05 ESTE				
25	CMI 79842	KR 3C ESTE CON CALLE 39 A SUR	